



FICHE DE L'ENSEIGNANT ✦ SECONDAIRE

Montréal se raconte

POINTE-À-CALLIÈRE, LIEU DE FONDATION DE MONTRÉAL

Vous allez bientôt venir avec vos élèves à Pointe-à-Callière, cité d'archéologie et d'histoire de Montréal. La visite de **Montréal se raconte** se fera dans un contexte archéologique et historique exceptionnel. Au contact des vestiges et des artefacts laissés par les diverses occupations humaines qui se sont succédées sur le site, vos élèves découvriront l'histoire de Montréal et de son lieu de fondation, le fort de Ville-Marie.

AVANT LA VISITE

Bienvenu sur la pointe à Callière !

« Pointe-à-Callière, cité d'archéologie et d'histoire de Montréal, est le lieu de fondation de Montréal et est classé site patrimonial d'intérêt national ».

C'est à partir de cette citation que les élèves seront amenés à se familiariser avec l'histoire du site de la pointe à Callière, du fort de Ville-Marie et du premier cimetière catholique de Montréal, dont ils et elles verront les vestiges lors de la visite au Musée.

Les jeunes en apprendront également plus sur la mission de conservation du patrimoine de Pointe-à-Callière, laquelle s'exprime par le biais des fouilles archéologiques, de la mise en exposition des vestiges et des artefacts exhumés lors des fouilles, et par l'acquisition de bâtiments historiques qui sont mis en valeur ou auxquels l'on donne une nouvelle vocation en lien avec le Musée.

OBJECTIFS

- Connaître l'histoire de la pointe à Callière.
- Prendre conscience que le fort de Ville-Marie, dont les élèves verront les vestiges, représente le lieu de fondation de Montréal.
- En savoir plus sur les fouilles ayant eu lieu sur le site.

COMPÉTENCES DÉVELOPPÉES

- S'intéresser aux faits, aux acteurs, aux actions, aux causes et conséquences des réalités sociales.
- Maîtriser les notions de continuité et de changement par rapport au présent.
- Indiquer des critères qui permettent de reconnaître la valeur patrimoniale d'un site.

MATÉRIEL REQUIS

- Fiche **Bienvenu sur la pointe à Callière !**

 **45 MINUTES**

DÉROULEMENT

- 1 Distribuez aux élèves la fiche **Bienvenu sur la pointe à Callière !** Introduisez le thème en animant une discussion sur *Pourquoi, selon eux, Pointe-à-Callière est-il un site patrimonial reconnu ?*
- 2 Faites lire les deux premières pages et demandez aux jeunes de cocher leur choix de réponse à la question « Mais pourquoi les Autochtones n'ont-ils jamais construit un village sur la pointe ? » (Dans l'encadré).
Donnez la bonne réponse. Consultez le corrigé afin d'élaborer sur les deux premiers énoncés.



- 3 Projetez les deux vidéos (Youtube):



[Découverte \(Radio-Canada\) – Le fort de Ville-Marie \(2009\)](#)
(7:44)

Après des années de quête, une équipe de l'Université de Montréal et de Pointe-à-Callière a localisé le lieu de fondation de Montréal, preuves archéologiques à l'appui.



[Ville-Marie: Berceau des Montréalistes / The Cradle of Montreal \(2017\)](#)
(7:40)

Élisabeth Côté, chargée de projet à Pointe-à-Callière, met en lumière le quotidien des Montréalistes, ces hommes et ces femmes venus d'Europe pour fonder en 1642 l'établissement de Ville-Marie sur l'île de Montréal. Des traces de cette histoire subsistent encore aujourd'hui et Madame Côté les évoque dans cette vidéo.

- 4 Demandez aux élèves de lire les pages 3 et 4 de la fiche, puis de tenter de répondre aux questions de *Qui sommes-nous ?*, de la *Photo mystère* et du *Quiz* (à la page 5). Les réponses se trouvent sur le corrigé.

DE RETOUR EN CLASSE

Recueillez les commentaires des jeunes sur la visite au Musée. Ont-ils apprécié leur visite ? Qu'ont-ils retenu ?

APRÈS LA VISITE

Montréal: une histoire en plusieurs périodes


LE GRAND JEU DE LA POINTE

« Carrefour d'échanges et de commerce, Montréal est devenue, au fil de ses différentes occupations et des rôles qu'elle a joués, la métropole que l'on connaît aujourd'hui. Les vestiges et les artefacts trouvés sur le site de la pointe à Callière témoignent de cette évolution ».

C'est à partir de cette citation que les élèves seront amenés à se remémorer quels sont les bâtiments qui rappellent les différentes occupations humaines de la pointe à Callière, et à constater qu'à toutes les époques, Montréal a été un carrefour d'échanges et de commerce.

OBJECTIFS

- Connaître les événements qui ont marqué 6 grandes périodes historiques du Québec.
- Faire une récapitulation des différentes occupations humaines qui se sont succédées sur la pointe, par le biais des bâtiments qui y ont été érigés.
- Savoir quelles sont les activités qui ont fait et qui font de Montréal un carrefour d'échanges et de commerce.




C'est connu, au moment de sa fondation, en 1642, par Jeanne Mance et par Paul de Chomedey, sieur de Maisonneuve, Montréal s'appelait Ville-Marie. À ses débuts, elle n'était qu'un campement entouré d'une palissade de pieux en bois et d'un fossé.

Le **fort de Ville-Marie** a été construit la même année, puis agrandi et doté de 4 bastions en 1643, afin de protéger ses premiers habitants, les Montréalais. Le fort est aussi le symbole du courage et de la débrouillardise de ces femmes et de ces hommes qui ont fait face à de nombreuses difficultés et bravé bien des dangers pour tenter de réaliser leur projet : créer une société nouvelle avec les Autochtones.

Le fort fut érigé sur la pointe. Celle-ci doit son nom au gouverneur de Montréal Louis-Hector de Callière, qui y fit construire un château quelques 40 ans plus tard. Le fort de Ville-Marie a depuis disparu, mais de longues recherches archéologiques ont permis d'en retrouver les traces (vestiges).

Après l'abandon du fort, il y a eu un atelier de forge sur le site. Le forgeron-taillandier était un artisan très recherché car il était essentiel de pouvoir fabriquer et réparer soi-même les outils nécessaires au travail et à la vie domestique.

Le **premier cimetière catholique** de Montréal a été aménagé en 1643, suite au décès de trois Montréalais. Il était situé au bout de la pointe, à proximité du fort de Ville-Marie. Le cimetière fait aujourd'hui partie de



© Pointe-à-Callière / Daily tous les jours


Bastion

Pointe-à-Callière et l'on peut voir les fosses des tombes. Les corps n'y sont plus, bien qu'un **squelette oublié** y ait été découvert. Après l'abandon du cimetière en 1654, les corps ont été transférés ailleurs à Montréal, mais aucun document ne précise l'endroit.

Fait particulier, parmi les tombes, on retrouve des... **latrines** ! En effet, vers 1800, sous le régime anglais, l'ancien cimetière était devenu une fosse d'aisance.



Cimetière et latrines.



© Société du Vieux-Port de Montréal, 10IG89R21T-36

Restes d'un Français de sexe masculin, mesurant entre 1,60 et 1,70 mètre, décédé autour de trente ans de cause indéterminée. Inhumé dans le premier cimetière de Montréal entre 1643 et 1654.

psst !
Les latrines
sont des
« bécosses ».

On a retrouvé le berceau de Montréal!

Saviez-vous que l'emplacement **exact** du fort est longtemps demeuré un mystère?

On se doutait qu'il se trouvait à proximité du cimetière, mais personne ne savait quelles avaient été sa forme et ses dimensions. Dans les documents du 17^e siècle ayant perduré, il n'existait aucune illustration fiable du fort, et seulement quelques rares descriptions.

Au bout de 15 ans de fouilles acharnées, les archéologues ont enfin pu réunir toutes les preuves nécessaires pour solutionner ces énigmes. Pointe-à-Callière a ensuite dévoilé les secrets du fort de Ville-Marie en mettant en valeur les **vestiges** et en exposant les **artefacts** et les **écofacts** qui ont été découverts.

QUE SOMMES-NOUS ?

Nous pouvons être des murs, des fondations, des traces de pieux, des puits, des foyers, des canalisations, des tombes, des débris, etc.

Nous sommes des objets fabriqués par les êtres humains, comme des cadrans solaires, des pots en terre cuite, des pointes de flèche, des bouteilles en verre, des pièces de monnaie, des clous en fer, des outils, etc.

Nous sommes d'origine naturelle: restes de nourriture, os, dents, bois carbonisé, graines, fossiles, etc.



© Pointe-à-Callière / Photo: Raphaël Thibodeau

Au cours de leurs recherches, les archéologues ont aussi retrouvé des vestiges du domaine de Louis-Hector de Callière, gouverneur de Montréal de 1684 à 1698, et treizième gouverneur de la Nouvelle-France, de 1698 à 1703. Avec l'appui du chef huron Kondiaronk, de Callière a su négocier une paix durable avec 39 nations amérindiennes, en 1701.

La **Grande Paix** a mis fin à 100 ans de guerres entre, d'un côté, les Français et leurs alliés hurons et algonquins et, de l'autre, les Iroquois et leurs alliés anglais. Les Iroquois, menés par leur chef Teganissorens, ont aussi accepté de rester neutres en cas de guerre entre les Français et les Anglais.



© Ethnoscop

Observe attentivement la photo. Selon toi, que sont les trous ronds qui sont alignés ?

- ☐ De petits puits où l'on conservait les aliments.
- ☐ Des traces d'un animal domestique.
- ☐ Des empreintes des pieux qui composaient la première palissade.

Une cité dans la ville

Le site de la pointe à Callière est aussi d'une grande importance car il témoigne de plusieurs occupations humaines au fil du temps.

Pointe-à-Callière se déploie en sept pavillons et structures : l'Éperon, la Place du marché, l'Ancienne-Douane, la Maison-des-Marins, la Station de pompage D'Youville, et, depuis 2017, le Fort de Ville-Marie et l'égout collecteur, le premier à voir le jour au Canada. La récupération des constructions historiques a permis à Pointe-à-Callière de s'agrandir tout en permettant de les préserver.

Le pavillon principal du Musée, inauguré en 1992, se nomme **l'Éperon**. Il est élevé sur les fondations de son prédécesseur, l'édifice de la Royal Insurance Company, prestigieux immeuble du 19^e siècle. L'architecte montréalais Dan Hanganu s'est d'ailleurs inspiré de ce dernier, lui empruntant sa forme triangulaire et une tour qui domine le port de Montréal.



© Pointe-à-Callière / Photo: Normand Rajotte



© Pointe-à-Callière / Coll. Montréal, métropole du Canada 1872-1898

Le bâtiment principal de Pointe-à-Callière, l'Éperon, inspiré de l'architecture du Royal Insurance Building.



© Pointe-à-Callière



© Pointe-à-Callière, Photo: Éric Major

La place Royale a livré, des vestiges et des artefacts fascinants relatant la vie quotidienne des Autochtones et des Montréalais depuis le 14^e siècle. C'est aussi là que se trouvait la première **place du marché** à Montréal en 1676.

L'Ancienne-Douane : œuvre de l'architecte John Ostell, cet édifice a été érigé en 1837 pour loger la douane de Montréal. Il constitue l'un des premiers éléments architecturaux à témoigner de la présence britannique dans la ville.

Construite en 1915, la **Station de pompage D'Youville** est la première station de pompage des eaux usées à Montréal à fonctionner à l'électricité.

Depuis 2010, le Musée procède à d'importantes recherches archéologiques et historiques sur le site patrimonial du marché Sainte-Anne (1832-1843; 1850-1901) et du parlement du Canada-Uni (1844-1849), dans le Vieux-Montréal. Les vestiges sont enfouis sous un ancien stationnement !

Peut-être aurons-nous droit à un nouveau pavillon d'ici quelques années ?



© Pointe-à-Callière / Photo: Normand Rajotte

QUIZ

À l'occasion de quel anniversaire de la ville de Montréal de Pointe-à-Callière a-t-il été inauguré en 1992 ?

Où était situé le fort de Ville-Marie ?

Comment s'appelaient les premiers Montréalais et Montréalaises ?

Nomme 2 choses qui ont été retrouvées dans le premier cimetière catholique de Montréal.

En quelle année a eu lieu la Grande paix de Montréal instiguée par le gouverneur Louis-Hector de Callière, le chef huron Kondiaronk et le chef iroquois Teganissorens ?

Comment s'appelait l'édifice du 19^e siècle qui a inspiré l'allure architecturale du pavillon principal du musée ?

Quelle a été la première station de pompage des eaux usées à Montréal à fonctionner à l'électricité ?

VIDÉOS À VOIR! Pour des résumés en images

① Découverte (Radio-Canada) - Le fort de Ville-Marie (2009)



<https://www.youtube.com/watch?v=pnEWZnv37no>

Après des années de quête, une équipe de l'Université de Montréal et de Pointe-à-Callière a localisé le lieu de fondation de Montréal, preuves archéologiques à l'appui.

SOURCES

Scénario « Montréal se raconte ». Visite animée de l'exposition permanente de Pointe-à-Callière, cité d'archéologie et d'histoire de Montréal (avril 2019).

Scénario « Ici a été fondée Montréal ». Visite animée de l'exposition permanente du Fort de Ville-Marie et du domaine de Callière (2016). <https://pacmusee.qc.ca/fr/>

② Ville-Marie: Berceau des Montréalistes / The Cradle of Montreal (2017)



<https://www.youtube.com/watch?v=ifr4AnBX-Ss>

Élisabeth Côté, chargée de projet à Pointe-à-Callière, met en lumière le quotidien des Montréalistes, ces hommes et ces femmes venus d'Europe pour fonder en 1642 l'établissement de Ville-Marie sur l'île de Montréal. Des traces de cette histoire subsistent encore aujourd'hui et Madame Côté les évoque dans cette vidéo.

Une pointe, un fort, un cimetière, p. 4



© Pointe-à-Callière, Illustration: Bernard Méroule
Collection Pointe-à-Callière, 101.1742 / Photo: Luc Bouvrette

FICHE DE L'ÉLÈVE ✚ SECONDAIRE

Montréal se raconte

AVANT LA VISITE

Bienvenu sur la pointe à Callière !

« Pointe-à-Callière, cité d'archéologie et d'histoire de Montréal, est le lieu de fondation de Montréal et est classé site patrimonial d'intérêt national. »

Saviez-vous que le musée est situé à l'emplacement exact où Montréal a été fondée, avec la construction du fort de Ville-Marie ?

Lors de votre visite, vous allez avoir la chance de marcher au-dessus des vestiges du fort, vieux de plus de 375 ans.

Pourquoi, selon vous, Pointe-à-Callière est-il un site patrimonial reconnu ?

Réponses variables.

Au contraire ! Champlain, lors de son passage en 1611, avait défriché une parcelle de terrain et fait des semailles. Il avait constaté que la terre était fertile, ce qui ajoutait à l'intérêt du site pour s'y établir éventuellement.

La nuit du 24 décembre 1642, les eaux de la Petite rivière débordent dramatiquement et menacent le fort de Ville-Marie. Paul de Chomedey de Maisonneuve joint sa prière à celles des colons et promet à Dieu de porter une croix sur le mont Royal si l'inondation cesse. Les eaux s'arrêtent finalement aux portes du fort et se retirent. Le 6 janvier 1643, de Maisonneuve tient sa promesse et plante une croix sur le mont Royal. Sa représentation symbolique se trouve encore aujourd'hui sur la montagne. À cause des inondations répétées, les activités se déplaceront progressivement sur l'autre rive.

Non.

Heureusement, *Fortnite* n'existait pas au 17^e siècle !

Une pointe, un fort, un cimetière

Pointe-à-Callière est situé sur une ancienne **pointe de terre**, au nord de laquelle coulait jadis la petite rivière Saint-Pierre, qui se jetait dans le fleuve Saint-Laurent, au sud. En 1832, la rivière a été recouverte, canalisée, puis convertie en égout-collecteur. Vous pourrez d'ailleurs parcourir l'égout au cours de votre visite au musée...

pas de souci, il a été nettoyé !

La pointe, avec sa vue dégagée sur les deux cours d'eau, était un lieu parfaitement stratégique, tant pour la navigation que pour la défense. D'ailleurs, bien que les Autochtones n'y ait jamais eu de village, elle leur servait de lieu de passage et de campement temporaire et ce, bien avant l'arrivée des Français.

Mais pourquoi les Autochtones n'ont-ils jamais construit un village sur la pointe ?

- ☐ Les terres sur la pointe n'étaient pas très fertiles.
- ☒ Il s'agissait d'une zone inondable.
- ☐ C'était une terre Autochtone sacrée.
- ☐ Ils craignaient les attaques du kraken de Polar Peak.

INDICE
Les Français vont vite le découvrir, à leur dépend !

On a retrouvé le berceau de Montréal!, p. 6

On a retrouvé le berceau de Montréal!

Saviez-vous que l'emplacement **exact** du fort est longtemps demeuré un mystère ?

On se doutait qu'il se trouvait à proximité du cimetière, mais personne ne savait quelles avaient été sa forme et ses dimensions. Dans les documents du 17^e siècle ayant perduré, il n'existait aucune illustration fiable du fort, et seulement quelques rares descriptions.

Au bout de 15 ans de fouilles acharnées, les archéologues ont enfin pu réunir toutes les preuves nécessaires pour solutionner ces énigmes. Pointe-à-Callière a ensuite dévoilé les secrets du fort de Ville-Marie en mettant en valeur les **vestiges** et en exposant les **artefacts** et les **écofacts** qui ont été découverts.



© Pointe-à-Callière / Photo: Raphaël Thibodeau

Au cours de leurs recherches, les archéologues ont aussi retrouvé des vestiges du domaine de Louis-Hector de Callière, gouverneur de Montréal de 1684 à 1698, et treizième gouverneur de la Nouvelle-France, de 1698 à 1703. Avec l'appui du chef huron Kondiaronk, de Callière a su négocier une paix durable avec 39 nations amérindiennes, en 1701.

La **Grande Paix** a mis fin à 100 ans de guerres entre, d'un côté, les Français et leurs alliés hurons et algonquins et, de l'autre, les Iroquois et leurs alliés anglais. Les Iroquois, menés par leur chef Teganissorens, ont aussi accepté de rester neutres en cas de guerre entre les Français et les Anglais.

QUE SOMMES-NOUS ?

Nous pouvons être des murs, des fondations, des traces de pieux, des puits, des foyers, des canalisations, des tombes, des débris, etc.

vestiges

Nous sommes des objets fabriqués par les êtres humains, comme des cadrans solaires, des pots en terre cuite, des pointes de flèche, des bouteilles en verre, des pièces de monnaie, des clous en fer, des outils, etc.

artefacts

Nous sommes d'origine naturelle : restes de nourriture, os, dents, bois carbonisé, graines, fossiles, etc.

écofacts



© Ethnoscop

Observe attentivement la photo. Selon toi, que sont les trous ronds qui sont alignés ?

- ☐ De petits puits où l'on conservait les aliments.
- ☐ Des traces d'un animal domestique.
- ☒ Des empreintes des pieux qui composaient la première palissade.

Le bois se désagrège avec le temps, mais les traces dans le sol peuvent demeurer. Les archéologues sont très attentifs à trouver ce genre d'indices.

Une cité dans la ville, p. 8


+ SECONDAIRE
FICHE DE L'ÉLÈVE

AVANT LA VISITE

QUIZ

À l'occasion de quel anniversaire de la ville de Montréal de Pointe-à-Callière a-t-il été inauguré en 1992 ?

350^e

Où était situé le fort de Ville-Marie ?

Sur la pointe à Callière, à l'emplacement du musée de Pointe-à-Callière

Comment s'appelaient les premiers Montréalais et Montréalaises ?

Les Montréalistes

Nomme 2 choses qui ont été retrouvées dans le premier cimetière catholique de Montréal.

Un squelette et des latrines

En quelle année a eu lieu la Grande paix de Montréal instiguée par le gouverneur Louis-Hector de Callière, le chef huron Kondiaronk et le chef iroquois Teganissorens ?

1701

Comment s'appelait l'édifice du 19^e siècle qui a inspiré l'allure architecturale du pavillon principal du musée ?

L'édifice de la Royal Insurance Company

Quelle a été la première station de pompage des eaux usées à Montréal à fonctionner à l'électricité ?

La Station de pompage D'Youville

VIDÉOS À VOIR ! Pour des résumés en images

① Découverte (Radio-Canada) - Le fort de Ville-Marie (2009)



<https://www.youtube.com/watch?v=pnEWZnv37no>

Après des années de quête, une équipe de l'Université de Montréal et de Pointe-à-Callière a localisé le lieu de fondation de Montréal, preuves archéologiques à l'appui.

SOURCES

Scénario « Montréal se raconte ». Visite animée de l'exposition permanente de Pointe-à-Callière, cité d'archéologie et d'histoire de Montréal (avril 2019).

Scénario « Ici a été fondée Montréal ». Visite animée de l'exposition permanente du Fort de Ville-Marie et du domaine de Callière (2016). <https://pacmusee.qc.ca/fr/>

② Ville-Marie: Berceau des Montréalistes / The Cradle of Montreal (2017)



<https://www.youtube.com/watch?v=ifr4AnBX-Ss>

Élisabeth Côté, chargée de projet à Pointe-à-Callière, met en lumière le quotidien des Montréalistes, ces hommes et ces femmes venus d'Europe pour fonder en 1642 l'établissement de Ville-Marie sur l'île de Montréal. Des traces de cette histoire subsistent encore aujourd'hui et Madame Côté les évoque dans cette vidéo.